



ประกาศกระทรวงมหาดไทย  
เรื่อง จัดตั้งองค์การบริหารส่วนตำบลบ้านเรือน อำเภอป่าซาง จังหวัดลำพูน  
เป็นเทศบาลตำบลบ้านเรือน

โดยที่องค์การบริหารส่วนตำบลบ้านเรือน อำเภอป่าซาง จังหวัดลำพูน มีความประสงค์  
จะจัดตั้งเป็นเทศบาลตำบล ซึ่งกระทรวงมหาดไทยพิจารณาแล้วเห็นว่า องค์การบริหารส่วนตำบลบ้านเรือน  
อำเภอป่าซาง จังหวัดลำพูน มีความจำเป็นต้องจัดตั้งเป็นเทศบาลตำบลเพื่อประโยชน์ในการจัดทำบริการ  
สาธารณะแก่ประชาชน ทั้งมีรายได้พอควรแก่การที่จะปฏิบัติหน้าที่ตามที่กำหนดไว้ในพระราชบัญญัติเทศบาล  
พ.ศ. ๒๔๙๖ จึงเป็นไปตามหลักเกณฑ์ตามมาตรา ๙ แห่งพระราชบัญญัติเทศบาล พ.ศ. ๒๔๙๖ ซึ่งแก้ไขเพิ่มเติม  
โดยพระราชบัญญัติเทศบาล (ฉบับที่ ๑๒) พ.ศ. ๒๕๔๖ สมควรให้จัดตั้งเป็นเทศบาลตำบลตามเจตนารมณ์  
ของประชาชนในท้องถิ่น

อาศัยอำนาจตามความในมาตรา ๔๒ แห่งพระราชบัญญัติสภาตำบลและองค์การบริหารส่วนตำบล  
พ.ศ. ๒๕๓๗ ซึ่งแก้ไขเพิ่มเติมโดยพระราชบัญญัติสภาตำบลและองค์การบริหารส่วนตำบล (ฉบับที่ ๕) พ.ศ. ๒๕๔๖  
ประกอบมาตรา ๗ แห่งพระราชบัญญัติเทศบาล พ.ศ. ๒๔๙๖ และมาตรา ๙ แห่งพระราชบัญญัติเทศบาล พ.ศ. ๒๔๙๖  
ซึ่งแก้ไขเพิ่มเติมโดยพระราชบัญญัติเทศบาล (ฉบับที่ ๑๒) พ.ศ. ๒๕๔๖ รัฐมนตรีว่าการกระทรวงมหาดไทย  
จึงประกาศจัดตั้งองค์การบริหารส่วนตำบลบ้านเรือน อำเภอป่าซาง จังหวัดลำพูน เป็นเทศบาลตำบลบ้านเรือน

องค์การบริหารส่วนตำบลที่ได้รับการจัดตั้งเป็นเทศบาลตำบลตามประกาศนี้ มีแนวเขต  
ตามคำบรรยายแนวเขตและแผนที่ท้ายประกาศกระทรวงมหาดไทย และให้พ้นสภาพแห่งการเป็นองค์การบริหาร  
ส่วนตำบล รวมทั้งให้สมาชิกภาพของสมาชิกสภาองค์การบริหารส่วนตำบลสิ้นสุดลงและนายกองค์การบริหาร  
ส่วนตำบลพ้นจากตำแหน่งนับแต่วันที่ให้มีประกาศนี้จัดตั้งขึ้นเป็นเทศบาลตำบลเป็นต้นไป บรรดาขบประมาณ  
ทรัพย์สิน สิทธิ สิทธิเรียกร้อง หนี้ พนักงานส่วนตำบลและลูกจ้างขององค์การบริหารส่วนตำบลให้ออนไป  
เป็นของเทศบาลตำบลที่จัดตั้งขึ้น และบรรดาข้อบัญญัติองค์การบริหารส่วนตำบลที่ได้ใช้บังคับในเรื่องใด  
อยู่ก่อนแล้ว ให้ยังคงใช้บังคับได้ต่อไปเป็นการชั่วคราวจนกว่าจะได้มีการตราเทศบัญญัติในเรื่องนั้นขึ้นใหม่  
ตามมาตรา ๔๒ แห่งพระราชบัญญัติสภาตำบลและองค์การบริหารส่วนตำบล พ.ศ. ๒๕๓๗ ซึ่งแก้ไขเพิ่มเติม  
โดยพระราชบัญญัติสภาตำบลและองค์การบริหารส่วนตำบล (ฉบับที่ ๕) พ.ศ. ๒๕๔๖

ทั้งนี้ ตั้งแต่วันที่ ๒๘ พฤศจิกายน พ.ศ. ๒๕๖๘ เป็นต้นไป

ประกาศ ณ วันที่ ๒๔ พฤศจิกายน พ.ศ. ๒๕๖๘

(นายทรงศักดิ์ ทองศรี)

รัฐมนตรีช่วยว่าการกระทรวงมหาดไทย ปฏิบัติราชการแทน

รัฐมนตรีว่าการกระทรวงมหาดไทย

เรื่อง รูปแบบการแบ่งเขตเลือกตั้งสมาชิกสภาเทศบาลตำบลบ้านเรือน  
อำเภอป่าซาง จังหวัดลำพูน

.....

๑. ตำบลบ้านเรือน อำเภอป่าซาง จังหวัดลำพูน รูปแบบที่ ๑

เขตเลือกตั้ง ที่	จำนวนสมาชิก	ท้องที่ประกอบเป็นเขตเลือกตั้ง	จำนวนราษฎร	หมายเหตุ
๑	๖	๑. หมู่ที่ ๑ บ้านหนองคู ๒. หมู่ที่ ๒ บ้านเหล่า ๓. หมู่ที่ ๕ บ้านเหล่าสันปิง ๔. หมู่ที่ ๘ บ้านบ่อควา	๕๖๘ ๖๖๔ ๓๘๕ ๒๒๔ รวม ๑,๘๔๑	
๒	๖	๑. หมู่ที่ ๓ บ้านเรือน ๒. หมู่ที่ ๔ ศรีชุม ๓. หมู่ที่ ๖ บ้านเจดีย์สามยอด ๔. หมู่ที่ ๗ บ้านทรายทอง	๓๑๕ ๖๖๑ ๕๑๗ ๔๑๔ รวม ๑,๙๐๗	

รูปแบบที่ ๑

เขตเลือกตั้งที่ ๑

- หมู่ที่ ๑ บ้านหนองคู
- หมู่ที่ ๒ บ้านเหล่า
- หมู่ที่ ๕ บ้านเหล่าสันปิง
- หมู่ที่ ๘ บ้านบ่อควา

เขตเลือกตั้งที่ ๒

- หมู่ที่ ๓ บ้านเรือน
- หมู่ที่ ๔ ศรีชุม
- หมู่ที่ ๖ บ้านเจดีย์สามยอด
- หมู่ที่ ๗ บ้านทรายทอง

## ๒. ตำบลบ้านเรื่อน อำเภอป่าซาง จังหวัดลำพูน รูปแบบที่ ๒

เขตเลือกตั้ง ที่	จำนวนสมาชิก	ท้องที่ประกอบเป็นเขตเลือกตั้ง	จำนวนราษฎร	หมายเหตุ
๑	๖	๑. หมู่ที่ ๑ บ้านหนองตู่ ๒. หมู่ที่ ๒ บ้านเหล่า ๓. หมู่ที่ ๓ บ้านเรื่อน (บางส่วน) ๔. หมู่ที่ ๕ บ้านเหล่าสันปิง (บางส่วน) ๕. หมู่ที่ ๘ บ้านบ่อควา	๕๖๘ ๖๖๔ ๑๕๘ ๓๔๕ ๒๒๔ รวม ๑,๙๕๙	
๒	๖	๑. หมู่ที่ ๓ บ้านเรื่อน (บางส่วน) ๒. หมู่ที่ ๔ บ้านศรีชุม ๓. หมู่ที่ ๕ บ้านเหล่าสันปิง (บางส่วน) ๔. หมู่ที่ ๖ บ้านเจดีย์สามยอด ๕. หมู่ที่ ๗ บ้านทรายทอง	๑๕๗ ๖๖๑ ๔๐ ๕๑๗ ๔๑๔ รวม ๑,๗๘๙	

## รูปแบบที่ ๒

## เขตเลือกตั้งที่ ๑

หมู่ที่ ๑ บ้านหนองตู่

หมู่ที่ ๒ บ้านเหล่า

หมู่ที่ ๓ บ้านเรื่อน (บางส่วน)

เฉพาะบ้านเลขที่ ๑, ๒, ๓, ๗, ๘, ๙/๑, ๙/๒, ๑๑, ๑๑/๑, ๑๒, ๑๔, ๑๔/๒, ๑๕, ๑๖, ๑๖/๑, ๒๐, ๒๔, ๒๕, ๒๗, ๒๙, ๓๐, ๓๐/๑, ๓๒, ๓๔, ๓๕, ๓๖, ๓๖/๑, ๓๖/๒, ๓๖/๓, ๓๗, ๓๙, ๓๙/๑, ๕๘, ๕๘/๑, ๕๙, ๖๑/๑, ๖๒, ๖๒/๑, ๖๓, ๖๓/๑, ๖๔/๑, ๖๖, ๖๙, ๗๐, ๗๑, ๘๓, ๘๘, ๙๑, ๙๒, ๙๒/๑, ๙๕, ๑๔๙, ๑๕๐, ๒๓๔, ๒๕๙

หมู่ที่ ๕ บ้านเหล่าสันปิง (บางส่วน)

เฉพาะบ้านเลขที่ ๑, ๒, ๓, ๓/๑, ๔, ๕, ๙, ๑๐, ๑๓/๑, ๑๔, ๑๔/๑, ๑๕, ๑๕/๑, ๑๖, ๑๗, ๑๘, ๑๙, ๒๐/๑, ๒๑, ๒๑/๑, ๒๓/๑, ๒๔, ๒๕, ๒๖, ๒๗, ๒๙, ๓๐, ๓๓, ๓๖, ๓๖/๑, ๓๙/๕, ๔๐, ๔๑, ๔๒, ๔๓, ๔๖, ๔๖/๑, ๔๗, ๔๙, ๕๑, ๕๒, ๕๕, ๕๖, ๕๗, ๖๐, ๖๐/๑, ๖๑, ๖๑/๑, ๖๑/๒, ๖๒, ๖๒/๑, ๖๒/๒, ๖๓, ๖๔, ๖๕, ๖๖, ๖๗, ๖๗/๑, ๖๘, ๖๙, ๗๐, ๗๑/๑, ๗๒, ๗๗, ๗๘, ๗๙, ๘๐, ๘๑, ๘๒, ๘๒/๑, ๘๓, ๘๓/๑, ๘๔, ๘๕, ๘๖, ๘๗, ๘๘, ๘๘/๑, ๘๙, ๙๐, ๙๑, ๙๒, ๙๔, ๙๕, ๙๖, ๙๖/๑, ๙๗, ๙๙, ๑๐๐, ๑๐๐/๑, ๑๐๑, ๑๐๒, ๑๐๔, ๑๐๕, ๑๐๗, ๑๑๔, ๑๑๙, ๑๒๐, ๑๒๒, ๑๒๓, ๑๒๔, ๑๒๕, ๑๒๖, ๑๒๗, ๑๒๘, ๑๓๐, ๑๓๒, ๑๓๒/๑, ๑๓๔, ๑๔๒, ๑๕๐

หมู่ที่ ๘ บ้านบ่อควา

**เขตเลือกตั้งที่ ๒****หมู่ที่ ๓ บ้านเรื่อน (บางส่วน)**

ยกเว้นบ้านเลขที่ ๑, ๒, ๓, ๗, ๘, ๙/๑, ๙/๒, ๑๑, ๑๑/๑, ๑๒, ๑๔, ๑๔/๒, ๑๕, ๑๖, ๑๖/๑, ๒๐, ๒๔, ๒๕, ๒๗, ๒๙, ๓๐, ๓๐/๑, ๓๒, ๓๔, ๓๕, ๓๖, ๓๖/๑, ๓๖/๒, ๓๖/๓, ๓๗, ๓๙, ๓๙/๑, ๕๘, ๕๘/๑, ๕๙, ๖๑/๑, ๖๒, ๖๒/๑, ๖๓, ๖๓/๑, ๖๔/๑, ๖๖, ๖๙, ๗๐, ๗๑, ๘๓, ๘๘, ๙๑, ๙๒, ๙๒/๑, ๙๕, ๑๔๙, ๑๕๐, ๒๓๔, ๒๕๙

**หมู่ที่ ๔ บ้านศรีชุม****หมู่ที่ ๕ บ้านเหล่าสันปิง (บางส่วน)**

ยกเว้นบ้านเลขที่ ๑, ๒, ๓, ๓/๑, ๔, ๕, ๙, ๑๐, ๑๓/๑, ๑๔, ๑๔/๑, ๑๕, ๑๕/๑, ๑๖, ๑๗, ๑๘, ๑๙, ๒๐/๑, ๒๑, ๒๑/๑, ๒๓/๑, ๒๔, ๒๕, ๒๖, ๒๗, ๒๙, ๓๐, ๓๓, ๓๖, ๓๖/๑, ๓๙/๕, ๔๐, ๔๑, ๔๒, ๔๓, ๔๖, ๔๖/๑, ๔๗, ๔๙, ๕๑, ๕๒, ๕๕, ๕๖, ๕๗, ๖๐, ๖๐/๑, ๖๑, ๖๑/๑, ๖๑/๒, ๖๒, ๖๒/๑, ๖๒/๒, ๖๓, ๖๔, ๖๕, ๖๖, ๖๗, ๖๗/๑, ๖๘, ๖๙, ๗๐, ๗๑/๑, ๗๒, ๗๗, ๗๘, ๗๙, ๘๐, ๘๑, ๘๒, ๘๒/๑, ๘๓, ๘๓/๑, ๘๔, ๘๕, ๘๖, ๘๗, ๘๘, ๘๘/๑, ๘๙, ๙๐, ๙๑, ๙๒, ๙๔, ๙๕, ๙๖, ๙๖/๑, ๙๗, ๙๙, ๑๐๐, ๑๐๐/๑, ๑๐๑, ๑๐๒, ๑๐๔, ๑๐๕, ๑๐๗, ๑๑๔, ๑๑๙, ๑๒๐, ๑๒๒, ๑๒๓, ๑๒๔, ๑๒๕, ๑๒๖, ๑๒๗, ๑๒๙, ๑๓๐, ๑๓๒, ๑๓๒/๑, ๑๓๔, ๑๔๒, ๑๕๐

**หมู่ที่ ๖ บ้านเจดีย์สามยอด****หมู่ที่ ๗ บ้านทรายทอง**

## ๓. ตำบลบ้านเรื่อน อำเภอป่าซาง จังหวัดลำพูน รูปแบบที่ ๓

เขตเลือกตั้ง ที่	จำนวนสมาชิก	ท้องที่ประกอบเป็นเขตเลือกตั้ง	จำนวนราษฎร	หมายเหตุ
๑	๖	๑. หมู่ที่ ๑ บ้านหนองคู ๒. หมู่ที่ ๒ บ้านเหล่า ๓. หมู่ที่ ๓ บ้านเรื่อน (บางส่วน) ๔. หมู่ที่ ๕ บ้านเหล่าสันปิง (บางส่วน) ๕. หมู่ที่ ๘ บ้านบ่อควา	๕๖๘ ๖๖๔ ๑๐๘ ๓๔๕ ๒๒๔ รวม ๑,๙๐๙	
๒	๖	๑. หมู่ที่ ๓ บ้านเรื่อน (บางส่วน) ๒. หมู่ที่ ๔ บ้านศรีชุม ๓. หมู่ที่ ๕ บ้านเหล่าสันปิง (บางส่วน) ๔. หมู่ที่ ๖ บ้านเจริญสามยอด ๕. หมู่ที่ ๗ บ้านทรายทอง	๒๐๗ ๖๖๑ ๔๐ ๕๑๗ ๔๑๔ รวม ๑,๘๓๙	

## รูปแบบที่ ๓

## เขตเลือกตั้งที่ ๑

หมู่ที่ ๑ บ้านหนองคู

หมู่ที่ ๒ บ้านเหล่า

หมู่ที่ ๓ บ้านเรื่อน (บางส่วน)

เฉพาะบ้านเลขที่ ๑, ๓, ๗, ๘, ๙/๑, ๙/๒, ๑๑, ๑๑/๑, ๑๔/๒, ๑๖, ๑๖/๑, ๒๐, ๒๕, ๓๔, ๓๙, ๓๙/๑, ๕๘, ๕๘/๑, ๕๙, ๖๑/๑, ๖๒, ๖๒/๑, ๖๓, ๖๓/๑, ๖๔/๑, ๖๖, ๗๐, ๗๑, ๘๓, ๘๘, ๙๑, ๙๒, ๙๒/๑, ๑๔๙, ๑๕๐, ๒๓๔, ๒๕๙

หมู่ที่ ๕ บ้านเหล่าสันปิง (บางส่วน)

เฉพาะบ้านเลขที่ ๑, ๒, ๓, ๓/๑, ๔, ๕, ๙, ๑๐, ๑๓/๑, ๑๔, ๑๔/๑, ๑๕, ๑๕/๑, ๑๖, ๑๗, ๑๘, ๑๙, ๒๐/๑, ๒๑, ๒๑/๑, ๒๓/๑, ๒๔, ๒๕, ๒๖, ๒๗, ๒๘, ๓๐, ๓๓, ๓๖, ๓๖/๑, ๓๙/๕, ๔๐, ๔๑, ๔๒, ๔๓, ๔๖, ๔๖/๑, ๔๗, ๔๘, ๕๑, ๕๒, ๕๕, ๕๖, ๕๗, ๖๐, ๖๐/๑, ๖๑, ๖๑/๑, ๖๑/๒, ๖๒, ๖๒/๑, ๖๒/๒, ๖๓, ๖๔, ๖๕, ๖๖, ๖๗, ๖๗/๑, ๖๘, ๖๙, ๗๐, ๗๑/๑, ๗๒, ๗๗, ๗๘, ๗๙, ๘๐, ๘๑, ๘๒, ๘๒/๑, ๘๓, ๘๓/๑, ๘๔, ๘๕, ๘๖, ๘๗, ๘๘, ๘๘/๑, ๘๙, ๙๐, ๙๑, ๙๒, ๙๔, ๙๕, ๙๖, ๙๖/๑, ๙๗, ๙๘, ๑๐๐, ๑๐๐/๑, ๑๐๑, ๑๐๒, ๑๐๔, ๑๐๕, ๑๐๗, ๑๑๔, ๑๑๙, ๑๒๐, ๑๒๒, ๑๒๓, ๑๒๔, ๑๒๕, ๑๒๖, ๑๒๗, ๑๒๘, ๑๓๐, ๑๓๒, ๑๓๒/๑, ๑๓๔, ๑๔๒, ๑๕๐

หมู่ที่ ๘ บ้านบ่อควา

**เขตเลือกตั้งที่ ๒****หมู่ที่ ๓ บ้านเรื่อน (บางส่วน)**

ยกเว้นบ้านเลขที่ ๑, ๓, ๗, ๘, ๙/๑, ๙/๒, ๑๑, ๑๑/๑, ๑๔/๒, ๑๖, ๑๖/๑, ๒๐, ๒๕, ๓๔, ๓๙, ๓๙/๑, ๕๘, ๕๘/๑, ๕๙, ๖๑/๑, ๖๒, ๖๒/๑, ๖๓, ๖๓/๑, ๖๔/๑, ๖๖, ๗๐, ๗๑, ๘๓, ๘๘, ๙๑, ๙๒, ๙๒/๑, ๑๔๙, ๑๕๐, ๒๓๔, ๒๕๙

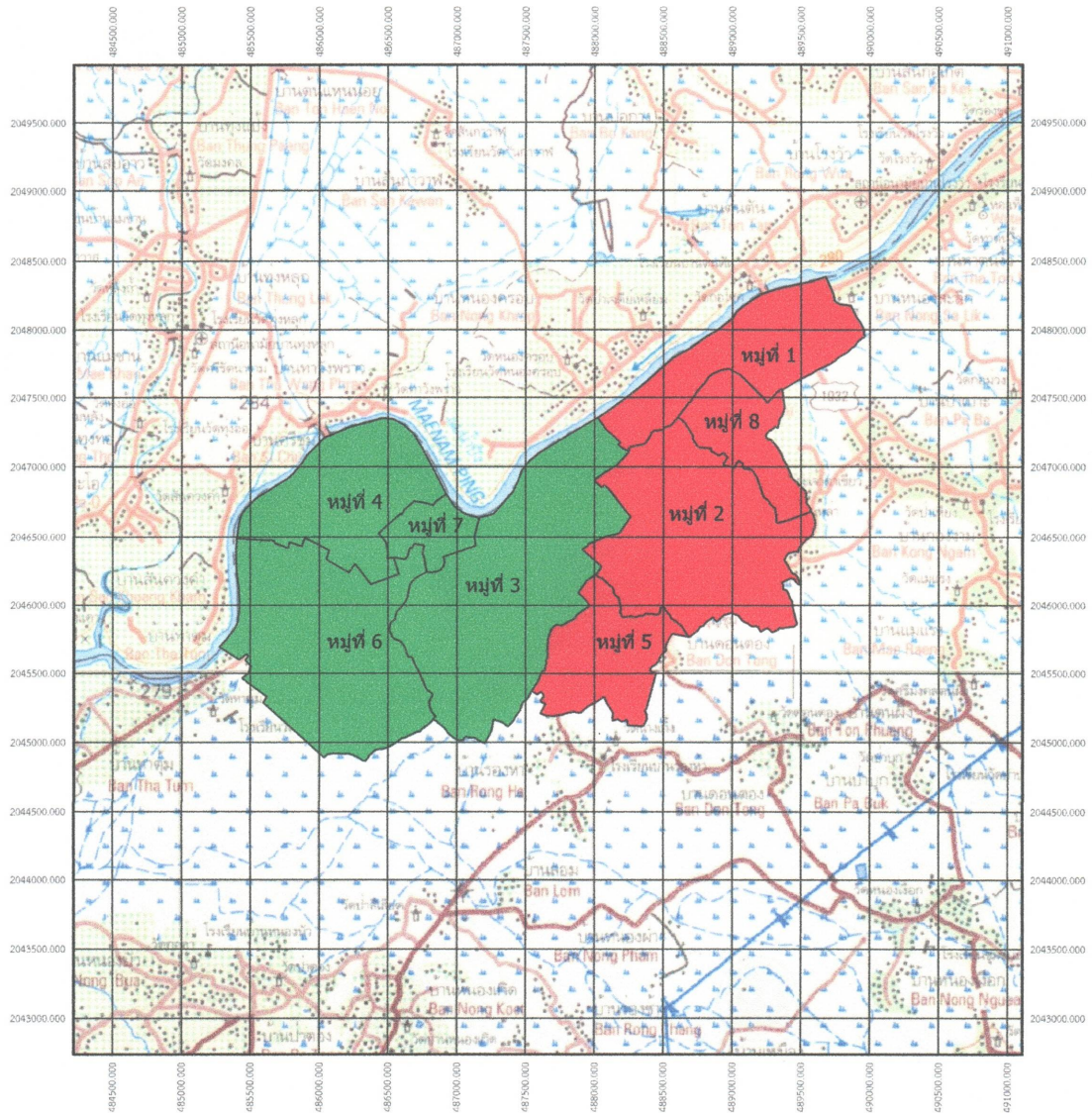
**หมู่ที่ ๔ บ้านศรีชุม****หมู่ที่ ๕ บ้านเหล่าสันปิง (บางส่วน)**

ยกเว้นบ้านเลขที่ ๑, ๒, ๓, ๓/๑, ๔, ๕, ๙, ๑๐, ๑๓/๑, ๑๔, ๑๔/๑, ๑๕, ๑๕/๑, ๑๖, ๑๗, ๑๘, ๑๙, ๒๐/๑, ๒๑, ๒๑/๑, ๒๓/๑, ๒๔, ๒๕, ๒๖, ๒๗, ๒๘, ๓๐, ๓๓, ๓๖, ๓๖/๑, ๓๙/๕, ๔๐, ๔๑, ๔๒, ๔๓, ๔๖, ๔๖/๑, ๔๗, ๔๘, ๕๑, ๕๒, ๕๕, ๕๖, ๕๗, ๖๐, ๖๐/๑, ๖๑, ๖๑/๑, ๖๑/๒, ๖๒, ๖๒/๑, ๖๒/๒, ๖๓, ๖๔, ๖๕, ๖๖, ๖๗, ๖๗/๑, ๖๘, ๖๙, ๗๐, ๗๑/๑, ๗๒, ๗๗, ๗๘, ๗๙, ๘๐, ๘๑, ๘๒, ๘๒/๑, ๘๓, ๘๓/๑, ๘๔, ๘๕, ๘๖, ๘๗, ๘๘, ๘๘/๑, ๘๙, ๙๐, ๙๑, ๙๒, ๙๔, ๙๕, ๙๖, ๙๖/๑, ๙๗, ๙๙, ๑๐๐, ๑๐๐/๑, ๑๐๑, ๑๐๒, ๑๐๔, ๑๐๕, ๑๐๗, ๑๑๔, ๑๑๙, ๑๒๐, ๑๒๒, ๑๒๓, ๑๒๔, ๑๒๕, ๑๒๖, ๑๒๗, ๑๒๙, ๑๓๐, ๑๓๒, ๑๓๒/๑, ๑๓๔, ๑๔๒, ๑๕๐

**หมู่ที่ ๖ บ้านเจดีย์สามยอด****หมู่ที่ ๗ บ้านทรายทอง**

# รูปแบบการแบ่งเขตเลือกตั้ง เทศบาลตำบลบ้านเรื่อน

## รูปแบบ ที่ 1



แผนที่แบ่งเขตเลือกตั้งสมาชิกสภาเทศบาลตำบลบ้านเรื่อน อำเภอป่าซาง จังหวัดลำพูน

0 500 1,000 1,500 2,000 m

Coordinate System WGS 84 Zone 47 N

มาตราส่วน 1 : 50000

แผนที่ลำดับชุดที่ L7018 4746 II

แผนที่ลำดับชุดที่ L7018 4745 I

### สัญลักษณ์แผนที่



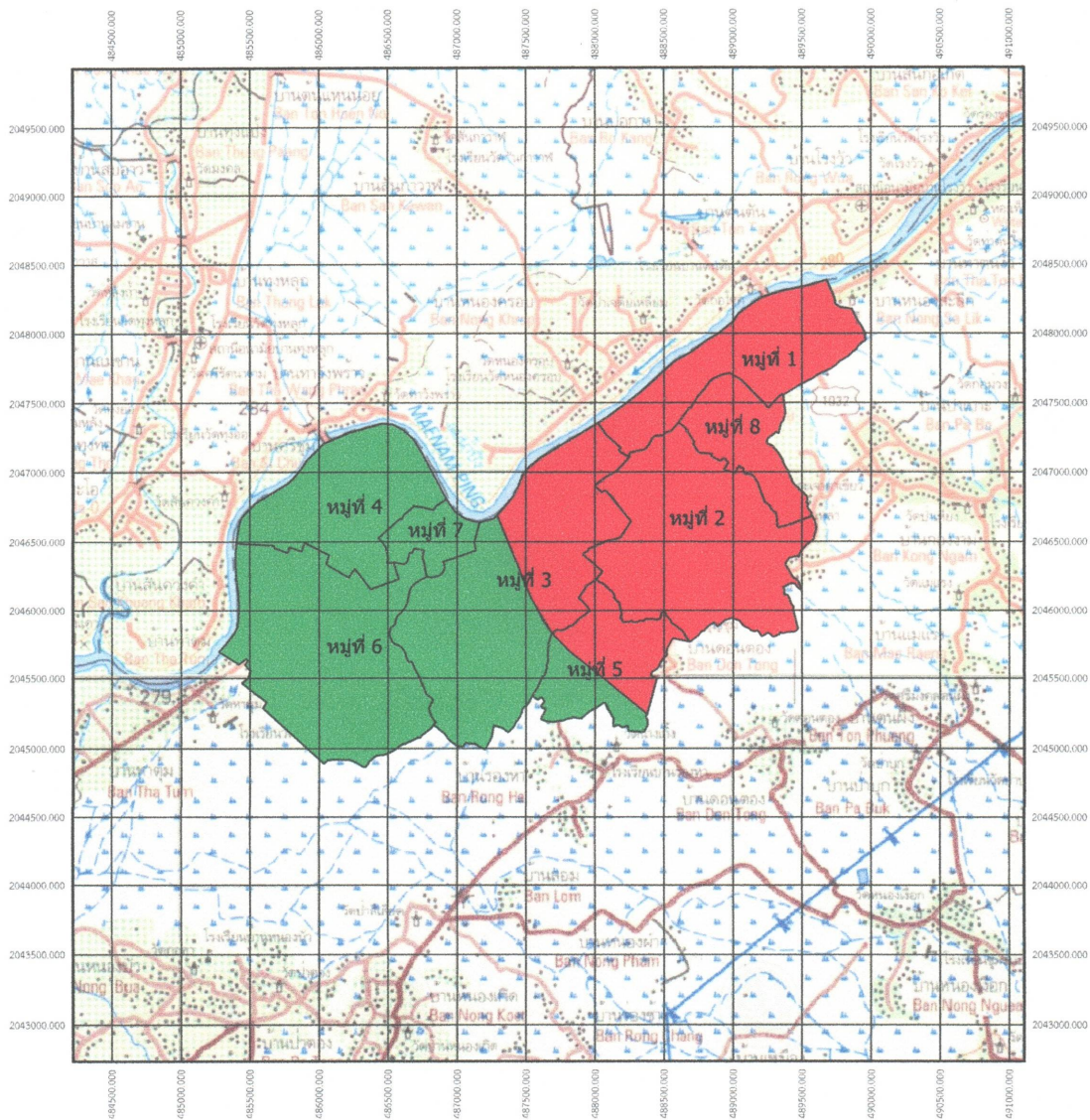
เขตเลือกตั้งที่ 1 ได้แก่ หมู่ที่ 1 หมู่ที่ 2 หมู่ที่ 5 หมู่ที่ 8



เขตเลือกตั้งที่ 2 ได้แก่ หมู่ที่ 3 หมู่ที่ 4 หมู่ที่ 6 หมู่ที่ 7

# รูปแบบการแบ่งเขตเลือกตั้ง เทศบาลตำบลบ้านเรื่อน

## รูปแบบ ที่ 2



แผนที่แบ่งเขตเลือกตั้งสมาชิกสภาเทศบาลตำบลบ้านเรื่อน อำเภอป่าซาง จังหวัดลำพูน

0 500 1,000 1,500 2,000 m





Coordinate System WGS 84 Zone 47 N

มาตราส่วน 1 : 50000

แผนที่ลำดับชุดที่ L7018 4746 II

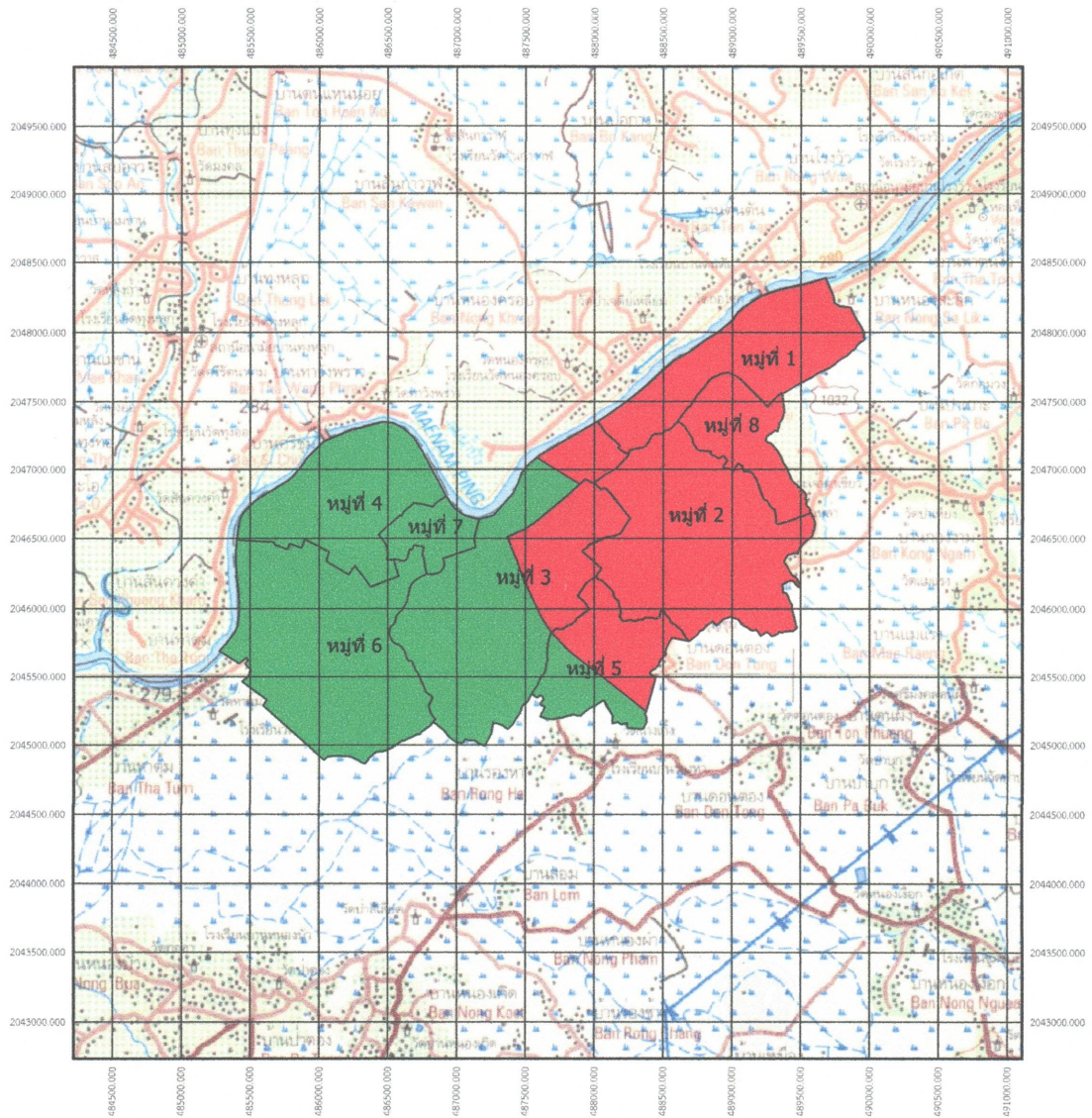
แผนที่ลำดับชุดที่ L7018 4745 I

### สัญลักษณ์แผนที่

-  เขตเลือกตั้งที่ 1 ได้แก่ หมู่ที่ 1 หมู่ที่ 2 หมู่ที่ 3 หมู่ที่ 5 หมู่ที่ 8
-  เขตเลือกตั้งที่ 2 ได้แก่ หมู่ที่ 3 หมู่ที่ 5 หมู่ที่ 4 หมู่ที่ 6 หมู่ที่ 7

# รูปแบบการแบ่งเขตเลือกตั้ง เทศบาลตำบลบ้านเรื่อน

## รูปแบบ ที่ 3



แผนที่แบ่งเขตเลือกตั้งสมาชิกสภาเทศบาลตำบลบ้านเรื่อน อำเภอป่าซาง จังหวัดลำพูน

0 500 1,000 1,500 2,000 m

Coordinate System WGS 84 Zone 47 N

มาตราส่วน 1 : 50000

แผนที่ลำดับชุดที่ L7018 4746 II

แผนที่ลำดับชุดที่ L7018 4745 I

### สัญลักษณ์แผนที่



เขตเลือกตั้งที่ 1 ได้แก่ หมู่ที่ 1 หมู่ที่ 2 หมู่ที่ 3 หมู่ที่ 5 หมู่ที่ 8



เขตเลือกตั้งที่ 2 ได้แก่ หมู่ที่ 3 หมู่ที่ 5 หมู่ที่ 4 หมู่ที่ 6 หมู่ที่ 7